

Kiinteistötunnus:	108-426-1-75
Kunta:	Hämeenkyrö (108)
Kylä:	SASI (426)
Nimi:	MÄYRÄMÄKI
Palstojen lkm:	1

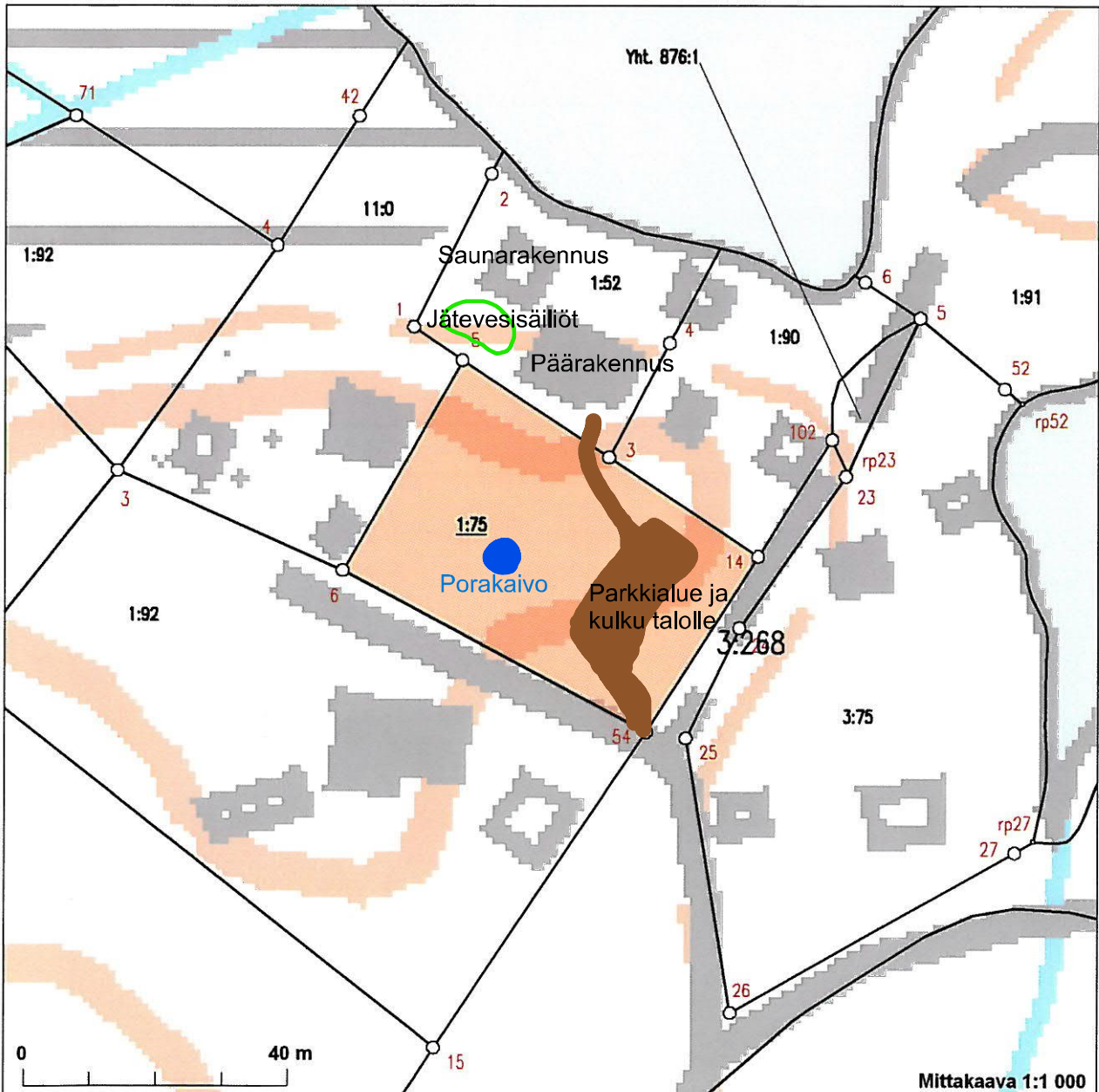
Otteen oikeaksi todistaa Pirkanmaan-Satakunnan maanmittaustoimistossa

Asiakas-  
palvelusihteri

*Tina Malinen*  
Tina Malinen

Tiedot  
luovuttanut  
viranomaisen:

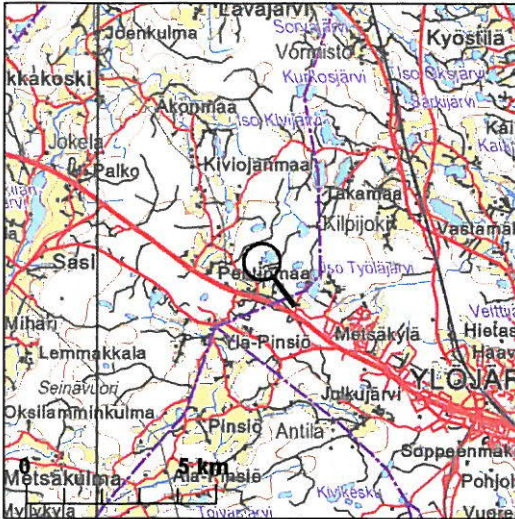
Allekirjoitus: \_\_\_\_\_  
Päivämäärä: 30.12.2011  
Maksu: 7,50 €



Kiinteistörekisterikartan sijaintitiedoissa voi olla epätarkkuuksia.  
Rekisteriyksikön tarkka alueellinen ulottuvuus selviää toimitusasiakirjoista ja maastosta. Taustakartta on viitteellinen.

Kartta on tulostettu  
ETRS-TM35FIN-koordinaatistossa.

Tulostettu kiinteistötietojärjestelmästä 30.12.2011.



Kiinteistötunnus:	108-426-1-52
Kunta:	Hämeenkyrö (108)
Kylä:	SASI (426)
Nimi:	KOIVULAHTI
Palstojen lkm:	1

Otteen oikeaksi todistaa Pirkanmaan-Satakunnan maanmittaustoimistossa

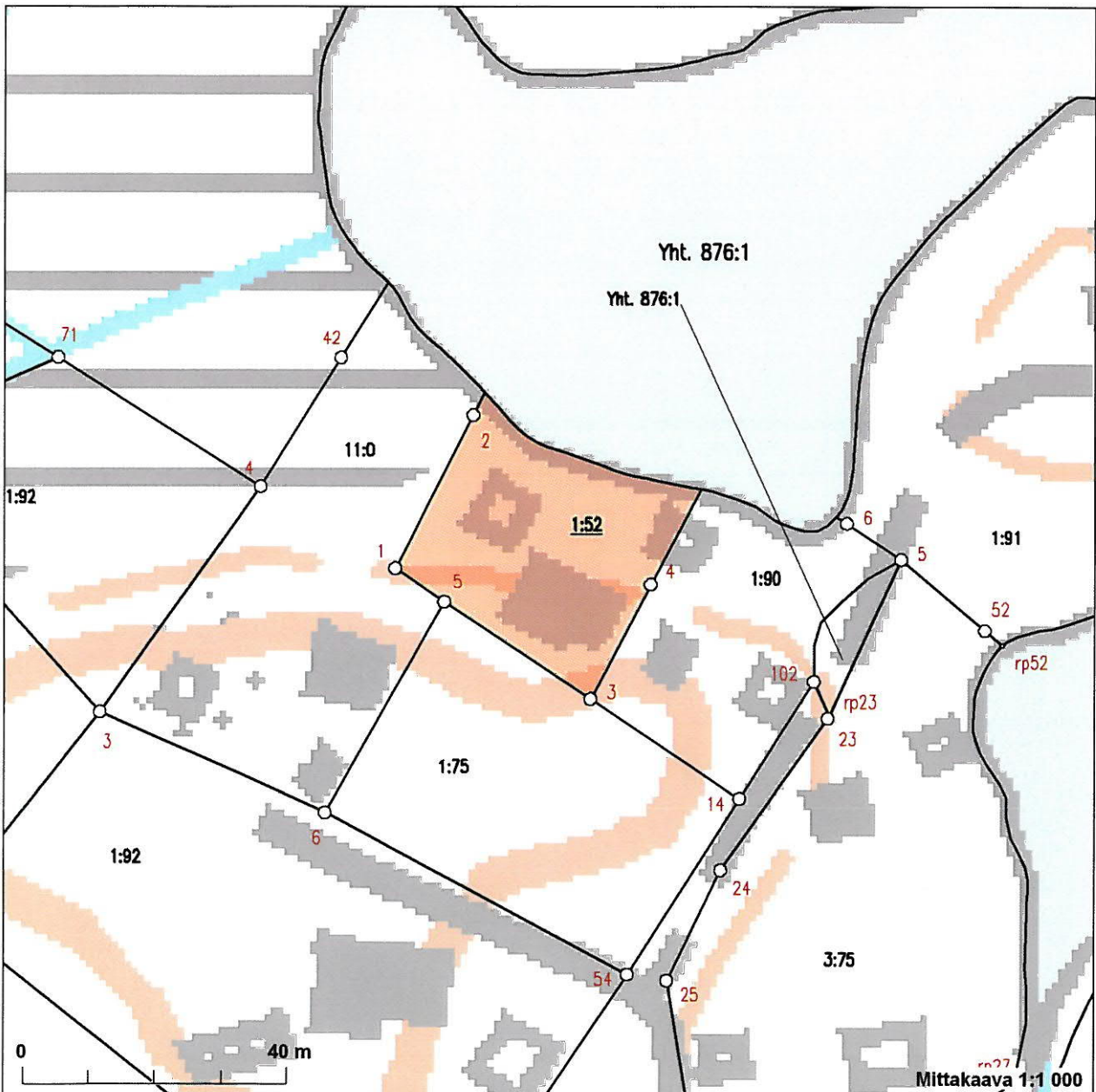
Tiedot luovuttanut viranomaisen:

Asiakaspalvelusihteeri

*Tiina Malinen*  
Tiina Malinen

Allekirjoitus:  
Päivämäärä:  
Maksu:

30.12.2011  
7,50 €



6833488

Kiinteistörekisterikartan sijaintitiedoissa voi olla epätarkkuuksia. Rekisteriyksikön tarkka alueellinen ulottuvuus selviää toimitusasiakirjoista ja maastosta. Taustakartta on viitteellinen.

Kartta on tulostettu ETRS-TM35FIN-koordinaatistossa.

Tulostettu kiinteistötietojärjestelmästä 30.12.2011.